







- Legenda:
 Cartografia de base
-  Limite da APPSA
 -  Altimetria
 -  Rede hidrográfica
 -  Rede viária
 -  Toponímia
 -  Vértice geodésico

ICNB 
 Instituto da Conservação da
 Natureza e da Biodiversidade

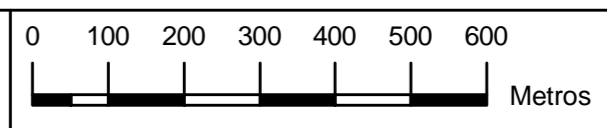
Plano de Ordenamento
 Área de Paisagem Protegida
 da Serra do Açor



Carta de Referência

Carta
Nº 05

1ª fase
CARACTERIZAÇÃO
 DISCUSSÃO PÚBLICA
 Outubro 2007



1:10.000
 Projecção de Gauss - Datum Lisboa
 Origem das Coord. Geodésicas:
 M=200 km / P=300 Km

