








- Legenda:**
- Cartografia de base**
-  Limite da APPSA
 -  Altimetria
 -  Rede hidrográfica
 -  Rede viária
 -  Toponímia
 -  Vértice geodésico

 Zonas Edificadas

ICNB 
 Instituto da Conservação da
 Natureza e da Biodiversidade

Plano de Ordenamento
 Área de Paisagem Protegida
 da Serra do Açor



Carta de Zonas Urbanas e Aglomerados

Carta
Nº 21

1ª fase
CARACTERIZAÇÃO
 DISCUSSÃO PÚBLICA
 Outubro 2007

