







- Legenda:**
- Cartografia de base**
-  Limite da APPSA
  -  Altimetria
  -  Rede hidrográfica
  -  Rede viária
  -  Toponímia
  -  Vértice geodésico

- Valoração da Vegetação**
-  Excepcional
  -  Alto
  -  Médio
  -  Baixo

**ICNB**   
 Instituto da Conservação da  
 Natureza e da Biodiversidade

**Plano de Ordenamento**  
 Área de Paisagem Protegida  
 da Serra do Açor



**Carta de Valoração da Vegetação**

Carta  
**Nº 25**

1ª fase  
**CARACTERIZAÇÃO**  
 DISCUSSÃO PÚBLICA  
 Outubro 2007

